

BEFORE THE NATIONAL GREEN TRIBUNAL
CENTRAL ZONE BENCH, BHOPAL
O.A. No. 12/2024/ O.A. No. 784/2023(PB)

IN THE MATTER OF:

**Suo Moto News item appearing in Patrika dated 18.12.2023 titled
“नदी- नालों का सीना किया छलनी, देखें वीडियो रेत का अवैध उत्खनन ”**

INDEX

SR.	PARTICULARS	Annexure	PAGE
1.	Brief of Factual Report as per the Hon'ble NGT(PB) order dated 09/01/2024		1-2
2.	Factual Report as per the Hon'ble NGT (PB) order dated 09/01/2024		3-4
3.	Spot Panchanamas prepared during the inspection	Annexure- I	5-9
4.	Photographs taken during inspection dated 07.01.2024	Annexure- II	10-27
5.	Vakalatnama		28

Date: 26.02.2024

Place: Bhopal

Submitted by MPPCB:-



through Counsel
Adv. Parul Bhadoria
Ph. No.: (+91)-8085977111;
Email: parul.bhadoria04@gmail.com

BEFORE THE NATIONAL GREEN TRIBUNAL
CENTRAL ZONE BENCH, BHOPAL
O.A. No. 12/2024/ O.A. No. 784/2023(PB)

IN THE MATTER OF:

**Suo Moto News item appearing in Patrika dated 18.12.2023 titled
“नदी- नालों का सीना किया छलनी, देखें वीडियो रेत का अवैध उत्खनन ”**

BRIEF OF THE FACTUAL INSPECTION REPORT

The answering respondents most humbly submits that :-

1. The Hon'ble NGT (PB) has passed order dated 09.01.2024 directing the Respondents to ascertain the factual position on the spot.
2. That in compliance of the above mentioned order spot inspection was conducted by the officials of the MP PCB Regional Office, Chindwara Madhya Pradesh, Forest Department and Mining Department.
3. That during the inspection no person/machinery was found engaged in illegal mining in the area as mentioned in the letter no. 188 of the Regional Officer, MP PCB Regional Office, Chindwara. However it was informed by the local villagers that a few days back before the date of inspection some vehicles which were engaged in sand mining were seized by the government officials from the same place.
4. That the spot panchnamas of the inspection and the photographs of the inspection are enclosed herewith as **Annexure -I and Annexure-II.**

Date: 26.02.2024

Place: Bhopal

Submitted by MPPCB:-



through Counsel
Adv. Parul Bhadoria
Ph. No.: (+91)-8085977111;
Email: parul.bhadoria04@gmail.com



क्षेत्रीय कार्यालय

म.प्र. प्रदूषण नियंत्रण बोर्ड

मुल्लाजी पेट्रोल पम्प के सामने, परासिया रोड, छिंदवाड़ा

☎: 07162-220311/12 (0), ई-मेल: E-mail-romppcbcw@gmail.com, ropcb-chhindwara@mp.gov.in, वेब: www.mppcb.mp.gov.in



क...1229./प्रनिबो/क्षेका/2024

छिंदवाड़ा दिनांक 21.01.2024

प्रति,

विधि अधिकारी

म.प्र. प्रदूषण नियंत्रण बोर्ड

भोपाल (म.प्र.)

विषय:- माननीय राष्ट्रीय हरित अधिकरण में प्रचलित प्रकरण क्रमांक 784/2023 (पी.बी.) के संबंध में की गई कार्यवाही विवरण बावत्।

संदर्भ:- बोर्ड मुख्यालय का पत्र क्रमांक 246 दिनांक 18.01.2024

उपरोक्त विषयांतर्गत लेख है कि माननीय राष्ट्रीय हरित अधिकरण में प्रचलित प्रकरण क्रमांक 784/2023 (पी.बी.) के परिपेक्ष्य में दिनांक 07.01.2024 को म.प्र. प्रदूषण नियंत्रण बोर्ड, वन विभाग एवं खनिज विभाग छिंदवाड़ा द्वारा संयुक्त निरीक्षण उपरोक्त प्रकरण के संबंध में समाचार (विडियो) में उल्लेखित स्थानों पर किया गया एवं निरीक्षण पाया गया कि :-

1. तामिया पाटन रोड स्थान क्रमांक 01 (समाचार में प्रकाशित फोटो एवं विडियो अनुसार) ग्राम पाटनढाना में स्थित नाला की चौड़ाई 02 से 03 मीटर है एवं नाले में रेत अधिक मात्रा में होना प्रतीत नहीं पाया गया। मौका स्थल पर पानी को रोकने के लिये एक कच्ची संरचना बनी होना पाया गया जिसके आसपास रेत अथवा मिट्टी निकालने के साक्ष्य पाये गये, वहां उपस्थित ग्राम वासियों द्वारा बताया गया कि नाले से लगा हुआ एक पुराना कुआँ है जिससे ग्राम पाटन ढाना में जल आपूर्ति की जाती है। अतः कुएं में जल का स्तर बनाये रखने हेतु नाले को गहरा करने के दौरान निकाला गया मटेरियल यहाँ वहाँ रखा हुआ है। मौके पर जाँच के दौरान कोई भी व्यक्ति/मशीन द्वारा खनिज रेत का अवैध उत्खनन करते हुये नहीं पाया गया। (मौका स्थल पर लिये गये फोटोग्राफ एवं पंचनामा संलग्न)
2. प्रतापगढबादला स्थान क्रमांक 02 (समाचार में प्रकाशित फोटो एवं विडियो अनुसार) में निरीक्षण के दौरान ग्रामवासियों द्वारा बताया गया कि प्रतापगढबादला स्थित देनवा नदी क्षेत्र में रेत पाये जाने का बड़ा भू-भाग नहीं है। इस नदी क्षेत्र में कुछ ही स्थानों पर कभी-कभी बहुत कम मात्रा में रेत जमा होती है जिसका उपयोग ग्रामवासी अपने निजी छोटे कार्यों में यदा-कदा कर लेते हैं। परन्तु नदी में रेत के

अवैध उत्खनन कर परिवहन करने की कोई भी जानकारी सामने नहीं आई है। मौके पर जाँच के दौरान कोई भी व्यक्ति/मशीन द्वारा खनिज रेत का अवैध उत्खनन करते हुये नहीं पाया गया। (मौका स्थल पर लिये गये फोटोग्राफ एवं पंचनामा संलग्न)

3. ग्राम कट्टा स्थान क्रमांक 03 कट्टा नदी तामिया क्षेत्र (समाचार में प्रकाशित फोटो एवं विडियो अनुसार) में संयुक्त दल के ग्रामवासियों के साथ किये गये निरीक्षण के दौरान ग्रामवासियों द्वारा कट्टा नदी क्षेत्र में अधिकांस स्थानों पर रेत का जमाव होना बताया गया एवं मौका स्थल पर पाया गया। कुछ स्थानों पर रेत निकालने के साक्ष्य पाये गये जिसके संबंध में ग्रामवासियों द्वारा निरीक्षण दल को बताया गया कि विगत कुछ दिवसों में सरकारी अधिकारियों द्वारा रेत निकालने वाले वाहनों को जप्त किया गया है। मौके पर जाँच के दौरान कोई भी व्यक्ति/मशीन द्वारा खनिज रेत का अवैध उत्खनन करते हुये नहीं पाया गया। (मौका स्थल पर लिये गये फोटोग्राफ एवं पंचनामा संलग्न)

१८

(के.एन. कटारे)
क्षेत्रीय अधिकारी

क.../१.४.१./प्रनिबो/क्षेका/2024

छिंदवाड़ा दिनांक 21/02/2024

प्रतिलिपि

अधिवक्ता, श्रीमति पारूल भदोरिया की ओर सूचनार्थ एवं आवश्यक कार्यवाही हेतु प्रेषित।

१८

(के.एन. कटारे)
क्षेत्रीय अधिकारी

माननीय राष्ट्रीय हरित अधिकरण में उच्चलिप्त फ़र्रण कृ. 784/2023 के संदर्भ में माननीय अधिकरण के पत्र कृ. 28.12.2023 पर फ्लेक्टर महोदय के प्रष्ठांकित निर्देश के पलन में हम पंचगण खान डिपार्टमेंट 07.01.2024 को अस्थित होत्र यह तसदीक करते हैं कि मौका (ग्राम पाटन ठाना का गला, 22.340279/78.671436) पर स्थित गला की चौड़ाई लगभग 2 से 3 मीटर होकर गले में रेल का जमाव अक्षिभ मंत्रा में होत्र प्रलित नहीं होत्र है मौका पर ही एक पुरानी पानी रोडने के लिए अक्षयि संस्करा बनी है। मौके पर पानी रोडने की अक्षयि संस्करा के पास गले से मिट्टी कंडर रेल मिक्चर मटेरियल निकले के साक्ष्य पाए गये जिसके बारे में अस्थित ग्राहवासीयों द्वारा बताया गया कि गले से लाकर एक पुराना कुआँ है जिसके द्वारा ग्राम पाटन ठाना में नए जल योजना के तहत जल आपूर्ती की जाती है अतः हुए में जल का स्तर वर्ष भर बनाए रखने हेतु अतः गले को गहरा करने के दौरान निकला मटेरियल को गले के किनारे यहां वहां रख दिया जाता है जिसका स्थानिय निवासीयों द्वारा अवस्थित परे पर उपयोग कर लिया जाता है मौके पर हुए के पानी के सफ़ाई कर साफ़ कर द्वारा गले से पानी रोडने से हुए में जल स्तर बढ़ने की बात मौके पर बताई गई। मौके पर जांच के दौरान कोई भी व्यक्ति/मशीन द्वारा खनिज रेल का अवैध उत्खनन/पखिखर करने हुए रही पाया गया मौके पर कोये लिए पंचनामा बनाया हस्ताक्षर विने जो रही है।

राजकुमार भुारे
वनपाल
तामिया

संजय राजभर
म.प्र. शा. नि. बो
छिंदवाडा

सुभाष कुसाड
सुभाष कुसाड भोरी
(अपसरपंच पंचायत)
तामिया

सुकेश तेलकाम
सुदेश तेलकाम
निवाली पाटन ठाना
तामिया

07.01.24
प्र.प्र. अक्षि.
छिंदवाडा

विमल साहु
(तामिया)

(म.प्र.)

अशोक कुमार शिलावी
(म.प्र. वन रक्षक)
तामिया

हिरेश धुवे
निवाली तामिया पाटन ठाना 07/01/24

पंचनामा

माननीय राष्ट्रीय हरित अधिकरण में उचलित प्रकरण क्र 784/2023 के लैंडफिल में माननीय अधिकरण के पत्र 28.12.2023 पर फ्लेक्टर महोदय के प्रेषित निर्देश के पालन में हम पंचगण आज दिनांक 07.01.2024 को उपस्थित होकर यह वसती करते हैं कि समाचार पत्रों में उल्लिखित समाचार के संबंध में स्थानीय ग्रामवासीयों द्वारा पूछे जाने पर बताया गया कि ग्राम प्रगावगडबादला स्थित देववा नदी में रेत पार जाने पर का कोई बड़ा खेव नहीं है परंतु नदी के कुछ छोटे खोले पर रेत ककी² जमा होती है जिसका उपयोग ग्रामवासी अपने निजी कार्य के लिए करते हैं परंतु नदी में रेत का अवैध उत्खनन कर परिवहन करने के संबंध में कोई जानकारी सामने नहीं आई है एवं किसी व्यक्ति को रेत का उत्खनन करते हुए नहीं देखा गया है। ग्रामवासीयों के साथ नदी खेव का क्षमण विना गया जिसमें नदी खेव में कोई भी व्यक्ति/परीवार खनिज रेत का अवैध रूप से उत्खनन/परिवहन करते हुए नहीं पाया गया एवं ना ही ऐसा कोई साक्ष्य पार गये। मौके पर उक्त खेव को फोटोग्राफ्स लिए गए। तत्पश्चात पंचनामा किया गया सभी क्षेत्र पर बिना किसी दबाव के हस्ताक्षर किए जा ली है।

शिवप्रसाद कुमार उम. 34 वर्ष

Signature
MPPCD, CHA

निवासी - ग्राम प्रगावगडबादला
तह. तामिया, दिंदवाड़ा

Signature
(स.प्र.)

Ashabai
संलग्न हुआ
ब.स. 1/1/24

मालचन्द्र कुमारे
मालचन्द्र कुमारे
उम. 40 वर्ष
निवासी प्रगावगडबादला
तह. तामिया, दिंदवाड़ा

जयशंकर कुमारे
जयशंकर कुमारे
निवासी - प्रगावगडबादला
तह. तामिया, दिंदवाड़ा

श्री सुलाल
सुलाल कुमारे
निवासी प्रगावगडबादला
तह. तामिया, दिंदवाड़ा

पंचनामा

माननीय शब्दिय हरित अधिकरण में प्रचलित प्रकरण
डं० 784/2023 के सम्बन्ध में माननीय अधिकरण के पत्र 28.12.2023
के पर कलेक्टर महोदय के प्रकाशित निर्देश के पालन में हम पंचशत
आज दिनांक 07/01/2024 को उपस्थित होकर यह पंचनामा तैयार
करते हैं कि जिले में प्रकाशित समाचार पत्रिका में रेत के अवैध
उत्खनन के सम्बन्ध में जांच हेतु ग्राम-कट्या, तहसील जुन्नारदेव
स्थित कट्या नदी में जो तामिया क्षेत्र में भी होकर गुजरती है। उक्त
कट्या नदी के विभिन्न स्थानों पर संयुक्त फल द्वारा एवं संयुक्त
फल के साथ ग्रामवासियों द्वारा भ्रमण किया गया, भ्रमण में
कट्या नदी में अधिकांश स्थानों पर रेत का जमाव होना पाया गया,
उक्त रेत जमाव के स्थानों में से कुछ स्थानों पर रेत निकालने
के साध्य पाये गये जिसके सम्बन्ध में उपस्थित ग्रामवासियों द्वारा
बताया गया कि गत दिवस में सरकारी अधिकारियों द्वारा उक्त
रेत निकालने वाले द्रेष्टियों को जप्त किया है। ग्रामवासियों द्वारा बताया
गया कि रेत निकालने के सम्बन्ध में ग्रामवासी द्वारा समय-समय पर
शिकायत किये जाते पर भी पूर्व में सरकारी अधिकारियों द्वारा कार्यवाही
की गई है। ग्रामवासियों द्वारा बताया कि कट्या नदी प्रायः पहाड़ी
क्षेत्र/घाटों से घिरी हुई है जिससे वाहनों में रेत भरकर दूर तक ले
जाना सम्भव नहीं है परंतु आसपास के गाँव वालों द्वारा कभी-कभी
रेत निकालने के सम्बन्ध में जल्दी की कार्यवाही ~~की जाती है~~ सरकारी
अधिकारियों द्वारा की जाती है। मौके पर जांच/भ्रमण के दौरान कोई भी
व्यक्ति/मशीन खनिज रेत का अवैध रूप से उत्खनन/परिवहन करते
हुए नहीं पाया गया। मौके पर उक्त क्षेत्र के फोटोग्राफ्स लिए गये उक्त
पंचनामा हम पंचों के समक्ष लिखा गया बाद पढ़कर सुनाया गया
सही होने पर हस्ताक्षर किये।

दशम पिलालीवामाउस्कर
ग्राम पटेल, ग्राम-कट्या
बन्धनराज पिलालखनराज
निवासी ग्राम-कट्या जुन्नारदेव

दशम
Saini
MPPCB, CHA
(M.P.)
27.1.24

मुल्कम पिता तौवामाउरु
निठ - कृया तहो जुन्नारदेव



श्रीलाल आमवंशी पिता भदुइ
निष्वाही - कृया, जुन्नारदेव



वीलीलाल पिता भैयालाल
निवाली - कृया, जुन्नारदेव




श्री आरठ केठुमरे
वजपाल, पठसठ आलमोठ



श्री हरिधोम साहू
कार्यठ उठ वठ क्षेत्र, पठसठ सांगाखेडा



सलोध कुठार भलाही
कठरठ





Latitude: 22.340279
Longitude: 78.671436
Elevation: 954.04±17 m
Accuracy: 10.0 m
Time: 01-07-2024 12:35
Note: Tamia-Patan.

Powered by NoteCam



Latitude: 22.384195
Longitude: 78.618526
Elevation: 562.97±14 m
Accuracy: 11.1 m
Time: 01-07-2024 14:33
Note: Pratapgad badla.

Powered by NoteCam

Latitude: 22.384217
Longitude: 78.618594
Elevation: 545.88±7 m
Accuracy: 8.0 m
Time: 01-07-2024 14:33
Note: Pratapgad badla..



Powered by NoteCam




Latitude: 22.385724
Longitude: 78.618874
Elevation: 565.27±8 m
Accuracy: 13.8 m
Time: 01-07-2024 14:39
Note: Pratapgad badla...

Powered by NoteCam




Latitude: 22.385819
Longitude: 78.618971
Elevation: 541.64±7 m
Accuracy: 11.2 m
Time: 01-07-2024 14:40
Note: Pratapgad badla....

Powered by NoteCam



Latitude: 22.318877
Longitude: 78.458271
Elevation: 592.9±10 m
Accuracy: 6.6 m
Time: 01-07-2024 15:32
Note: katta

Powered by NoteCam

A wide river flows through a landscape. The left bank is a wide, sandy area. The right bank is lined with several tall, dark green trees. The water is calm with some ripples. In the distance, more trees and a faint structure are visible under a clear sky.

Latitude: 22.318874
Longitude: 78.45826
Elevation: 595.44±4 m
Accuracy: 3.9 m
Time: 01-07-2024 15:33
Note: katta.

Powered by NoteCam



Latitude: 22.321165
Longitude: 78.445033
Elevation: 597.86±7 m
Accuracy: 6.0 m
Time: 01-07-2024 16:31
Note: katta..

Powered by NoteCam



Latitude: 22.321181
Longitude: 78.44509
Elevation: 585.82±7 m
Accuracy: 8.1 m
Time: 01-07-2024 16:31
Note: katta...

Powered by NoteCam



Latitude: 22.320787
Longitude: 78.44457
Elevation: 594.1±8 m
Accuracy: 10.6 m
Time: 01-07-2024 16:35
Note: katta....

Powered by NoteCam



Latitude: 22.335327
Longitude: 78.456937
Elevation: 582.39±14 m
Accuracy: 8.1 m
Time: 01-07-2024 16:51
Note: katta.....

Powered by NoteCam



Latitude: 22.335356
Longitude: 78.456953
Elevation: 585.63±3 m
Accuracy: 13.0 m
Time: 01-07-2024 16:51
Note: katta.....

Powered by NoteCam



Latitude: 22.338772
Longitude: 78.457435
Elevation: 581.18±15 m
Accuracy: 9.7 m
Time: 01-07-2024 16:54
Note: katta Nadi

Powered by NoteCam



Latitude: 22.338771
Longitude: 78.457444
Elevation: 581.32±8 m
Accuracy: 106.4 m
Time: 01-07-2024 16:54
Note: katta Nadi.

Powered by NoteCam



Latitude: 22.342339
Longitude: 78.456324
Elevation: 590.05±13 m
Accuracy: 11.1 m
Time: 01-07-2024 16:57
Note: katta Nadi.

Powered by NoteCam



Latitude: 22.352127
Longitude: 78.453215
Elevation: 596.53±12 m
Accuracy: 7.5 m
Time: 01-07-2024 17:02
Note: katta Nadi...

Powered by NoteCam



Latitude: 22.35212
Longitude: 78.45324
Elevation: 578.64±15 m
Accuracy: 11.9 m
Time: 01-07-2024 17:02
Note: katta Nadi....

Powered by NoteCam



Latitude: 22.371164
Longitude: 78.474946
Elevation: 546.12±7 m
Accuracy: 7.9 m
Time: 01-07-2024 17:21
Note: katta Nadi.....

Powered by NoteCam



Latitude: 22.371187
Longitude: 78.474998
Elevation: 554.94±10 m
Accuracy: 13.1 m
Time: 01-07-2024 17:21
Note: katta Nadi.....

Powered by NoteCam

VAKALATNAMA
[Rule 4(1) of the Rules framed under Advocates Act, 1961]
BEFORE THE NATIONAL GREEN TRIBUNAL
CENTRAL ZONE BENCH, BHOPAL
O.A. No. 12/2024/ O.A. No. 784/2023(PB)


IN THE MATTER OF:

**Suo Moto News item appearing in Patrika dated 18.12.2023 titled
“नदी- नालों का सीना किया छलनी, देखें वीडियो रेत का अवैध उत्खनन ”**



I/We/Appellant/Claimant/Petitioner or Defendant/Respondent/Non-Applicant named below do hereby appoint, engage, and authorize advocate(s) named below to appear, act and plead as aforesaid case proceedings which shall include application for restoration, setting aside of ex- party orders, corrections, modifications, review and recall of orders passed in these proceedings, in this court or any other court in which the same may be tried/ heard/proceeded and also in appellate. Revisional and executing court in respect of proceedings arising from this case/ proceedings as per agreed terms and conditions and authorize him/them to sign and file pleadings, appeals, cross objections, applications, affidavit or other documents as may be deemed necessary for the proper prosecution/defence of the case in all its stages and also agree to ratify and confirm act done by him/them as if done by me.

In witness whereof i/we do hereunto set my/our hand to the presents, the contents of which have been duly understood by me /us this **6th February 2024**.

PARTICULARS OF EACH PARTY EXECUTING VAKALATNAMA

Name & Fathers Name	Registered Address	E-Mail Add & Telephone (If any)	Status in case	Signature
K.N. Katare Regional Officer, MPPCB Regional Office Chindwara.	Infront of Mullaji Petrol Pump, Parasia Road, Chindwara	07162-220311 rromppcbcwh@gmail.com	Officer-in-Charge	

Accepted

Name & Enrollment. No.	Address (If any) E-Mail Add.	Telephone (If any)	Full Signature
PARUL BHADORIA 1587-2012	parul.bhadoria04@gmail.com	8085977111	
PRANJAL PANDEY MP 2881-2021	advocatepranjalpandey@gmail.com	9340657120	
SHIVAM DWIVEDI MP 3857-2023	advshivamdvedidi20@gmail.com	8878471359	